

4. RÈGLEMENT

4.2 Règlement graphique

4.2.1 Plan de zonage

Légende plan graphique PLUi



Limite communale



Bâti cadastre



Parcelle cadastre



Limite de zonage (*détail ci-dessous*)



Zone soumise au risque inondation



Linéaire artisanal et commercial de détail



Espace boisé classé



Espace vert protégé



Emplacement réservé

ABR09

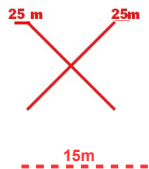
Numéro d'emplacement réservé



Emplacement réservé pour élargissement de voie



Marge de reculement par rapport à la limite de la voirie élargie



Marge de reculement par rapport à l'axe de la voie



Bâti remarquable









Bâti exceptionnel



Grange – changement de destination

Zonages :

U		UAc = Centre historique (Cœur de Pays)
		UAr = Centre bourg (périurbain)
		UBc = Zone d'extension pavillonnaire / faubourg
		UBr = Zone d'extension pavillonnaire / faubourg
		UD = Zone d'extension – habitat dense
		UH = Zone de hameaux
UE		UE = Zone d'équipements publics
		UEh = Zone d'équipements publics – périmètre de dégagement de l'hélistation
		UEq = Zone d'équipements publics liés aux activités équestres
UY		UY = Zone d'activité économique
		UYa = Zone d'activité économique liées aux activités agro-alimentaires
		UYb = Zone d'activité économique liées aux activités tertiaires
		UYzacom = Zone d'activité économique situées en ZACOM
1AU		1AUc = Zone d'urbanisation à court et moyen terme (Cœur de Pays) liée à la mise en œuvre d'une OAP
		1AUr = Zone d'urbanisation à court et moyen terme (périurbain) liée à la mise en œuvre d'une OAP
		1AUcm = Zone d'urbanisation à court et moyen terme affichant une mixité fonctionnelle
		1AUrs = Zone d'urbanisation à court et moyen terme ayant une vocation sociale ou de santé
1AUy		1AUy = Zone d'activité économique à court et moyen terme
		1AUya = Zone d'activité économique à court et moyen terme liées aux activités agro-alimentaires
2AU		2AUmod = Zone d'urbanisation à moyen et long terme après procédure de modification du PLUi
		2AUrev = Zone d'urbanisation à long terme (après 2030 et procédure de révision du PLUi)
2AUy		2AUymod = Zone d'activité économique à moyen et long terme (renouvellement urbain)
A		A = Zone agricole
		Aa = Zone agricole liée aux contraintes des activités de l'aéroport
		Ae = Zone agricole au potentiel écologique fort
		Ay = Zone agricole destinée aux activités isolées en lien avec la filière agricole
N		N = Zone naturelle
		Ne = Zone naturelle au potentiel écologique fort
		Ngs = Zone d'exploitation des carrières
		Ngsv = Zone de construction liée aux carrières
		Ngsy = Zone des gens du voyage
		Nj = Zone de jardins familiaux
		NI = Zone naturelle de loisirs
		Nm = Zone soumise au risque de mouvement du sol
		Nr = Zone de renouvellement située en zone naturelle
	Ns = Zone d'urbanisation ayant une vocation sociale ou de santé	